



АДМИНИСТРАЦИЯ ГОРОДА ПЕРМИ  
ДЕПАРТАМЕНТ ЗЕМЕЛЬНЫХ ОТНОШЕНИЙ

РЕШЕНИЕ

о размещении объектов № 1719 от 14.12.2018

г. Пермь, ул. Сибирская, 15

Департамент земельных отношений Администрации города Перми в соответствии с пунктом 3 ст. 39.36 Земельного кодекса Российской Федерации, Положением о порядке и условиях размещения объектов на землях или земельных участках, находящихся в государственной или муниципальной собственности, на территории Пермского края без предоставления земельных участков и установления сервитутов, утвержденным Постановлением Правительства Пермского края от 22.07.2015 № 478-п

**разрешает** ОАО «МРСК Урала» (ИНН 6671163413, ОГРН 1056604000970, место нахождения: 620026, Свердловская область, г. Екатеринбург, ул. Мамина-Сибиряка, 140).

**способ размещения объекта:** подземный

**размещение объекта** КЛ 10 кВ ПС Бахаревка Транзит № 10, 11 ПС –РП-56

**на землях:** государственная собственность на которые не разграничена

**на срок** 11 месяцев

**местоположение** Пермский край, г. Пермь, Свердловский район, ул. Куйбышева, ул. Василия Васильева

Территория, согласно схеме, расположена в зонах с особым условием использования территории: охранный зона объектов электросетевого хозяйства; приаэродромная территория аэродрома аэропорта Большое Савино.

ОАО «МРСК Урала»:

1. соблюдать порядок использования земельных участков, установленный Постановлением Правительства Российской Федерации от 24.02.2009 № 160 «О порядке установления охранных зон объектов электросетевого хозяйства и особых условий использования земельных участков, расположенных в границах таких зон»;

2. соблюдать правила охранных зон воздушного пространства, установленные Постановлением Правительства Российской Федерации от 11.03.2010 № 138 «Об утверждении Федеральных правил использования воздушного пространства Российской Федерации»;

3. в соответствии с пунктом 7(2) Положения о порядке и условиях размещения объектов на землях или земельных участках, находящихся в государственной или муниципальной собственности, на территории Пермского

края без предоставления земельных участков и установления сервитутов, утвержденного Постановлением Правительства Пермского края от 22.07.2015 № 478-п, представить в департамент земельных отношений администрации города Перми в течении 1 месяца с момента размещения объектов материалы контрольной геодезической съемки размещенных объектов на бумажном и электронном носителях на безвозмездной основе.

В соответствии со статьей 20<sup>1</sup> Закона Пермского края от 14.09.2011 № 805-ПК «О градостроительной деятельности в Пермском крае» ОАО «МРСК Урала»:

1. Не позднее чем за 10 рабочих дней до начала строительства и реконструкции безвозмездно передать в департамент градостроительства и архитектуры администрации города Перми один экземпляр копий разделов проектной документации, предусмотренных пунктом 1 части 12 статьи 48 Градостроительного кодекса Российской Федерации;

2. В течение 10 рабочих дней после окончания работ по строительству, реконструкции безвозмездно передать в департамент градостроительства и архитектуры администрации города Перми схему, отображающую расположение объекта и сетей инженерно-технического обеспечения, подписанную АО «Газпром газораспределение Пермь», с приложением текстового и графического описания местоположения границ охранной и санитарно-защитной зоны, перечень координат характерных точек границ такой зоны.

#### **Приложение:**

Схема предполагаемых к использованию земель или части земельного участка (на 2 л. в 1 экз.).

Начальник отдела  
предоставления земельных участков  
по работе с юридическими лицами

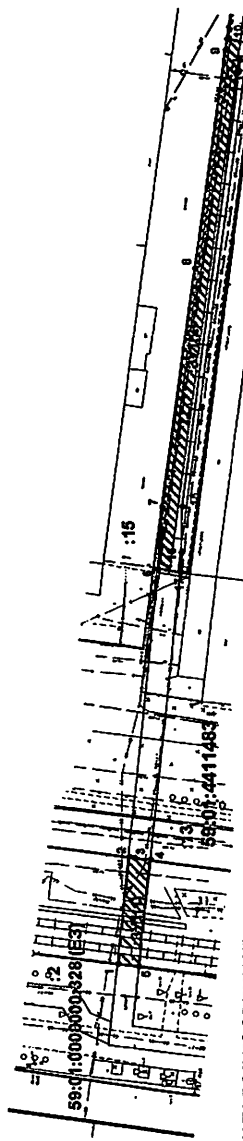


Н.М. Санникова

**СХЕМА ПРЕДПОЛАГАЕМЫХ К ИСПОЛЬЗОВАНИЮ ЗЕМЕЛЬ ИЛИ ЧАСТИ ЗЕМЕЛЬНОГО УЧАСТКА**

Объект: Реконструкция КЛ 10 кв ПС Бахарека Транспорт № 10,11 ПС-РП-56  
Местоположение: Периский край, г. Периль, Свердловский район, ул. Кудышевская, Василия Васильева  
Площадь земель или части земельных участка, кв.м.: 2722  
Категория земель: земли населенных пунктов  
Вид разрешенного использования земельного участка: отсутствует

### Участок 1




## КАТАЛОГ КООРДИНАТ, М

№ точки границы	X	Y
Контур :ЗУП(1)		
1	511805,35	2231823,02
2	511801,38	2231822,54
3	511808,28	2231842,53
4	511802,30	2231842,92
5	511803,30	2231843,05
Контур :ЗУП(2)		
6	511897,89	2231897,21
7	511897,13	2232008,87
8	511890,97	2232053,49
9	511895,28	2232094,50
10	511894,99	2232098,61
11	511874,23	2232094,95
12	511874,85	2232091,61
13	511878,65	2232092,34
14	511882,48	2232092,70
15	511893,44	2232008,94
16	511893,50	2232000,42
17	511893,79	2231998,63
Контур :ЗУП(3)		
18	511850,89	2231800,91
19	511850,65	2231803,55
20	511850,49	2231804,90
21	511707,17	2231885,63
22	511678,72	2231872,85
23	511647,53	2231881,27
24	511645,32	2231861,34
25	511615,38	2231876,90

**УСЛОВНЫЕ ОБОЗНАЧЕНИЯ:**  
 - кадастровый номер земельного участка

**Описание границ смежных земельных пользователей**  
**представлено на Листе 2.**



### Участок 3

**Магнутаб 1:1000**

ВЕРНО

17

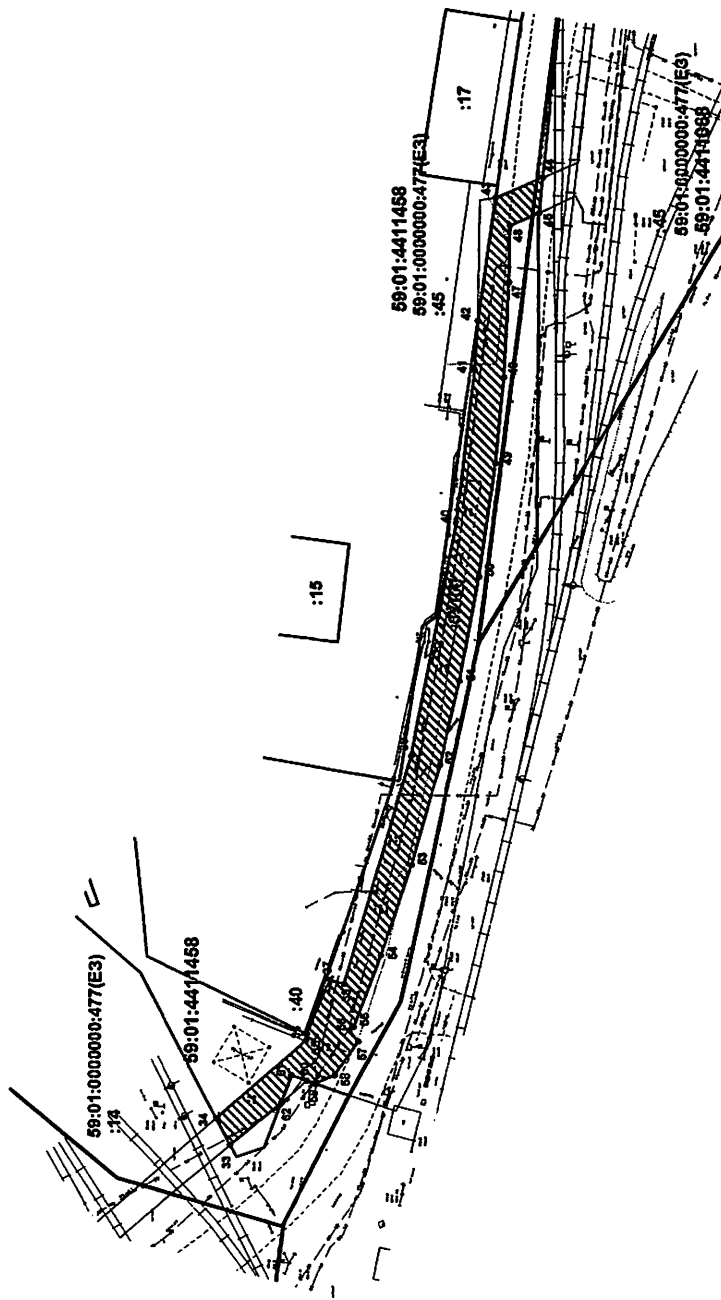
371 - обозначенные территории проектируемого размещения Объекта

- характерная точка границы территории размещения Объекта

100



#### Участок 4



**Каталог координат**  
**представлен на Листе 1.**

**УСЛОВНЫЕ ОБОЗНАЧЕНИЯ:**

- [illegible]

**Масштаб 1:1000**

### ОПИСАНИЕ ГРАНИЦ СМЕЖНЫХ ЗЕМЛЕПОЛЬЗОВАТЕЛЕЙ:

от	1	точки	до	2	точки - вородские земли
от	2	точки	до	4	точки - земельный участок с кадастровым номером 58:01:4411483:13
от	4	точки	до	5	точки - вородские земли
от	5	точки	до	1	точки - земельный участок с кадастровым номером 58:01:0000000:328
от	6	точки	до	7	точки - вородские земли
от	7	точки	до	10	точки - земельный участок с кадастровым номером 58:01:4411483:15
от	10	точки	до	11	точки - вородские земли
от	11	точки	до	13	точки - земельный участок с кадастровым номером 58:01:4411483:13
от	13	точки	до	17	точки - вородские земли
от	17	с кадастровым номером 58:01:4411483:13			
от	18	точки	до	20	точки - земельный участок с кадастровым номером 58:01:0000000:328
от	20	точки	до	26	точки - вородские земли
от	26	точки	до	27	точки - земельный участок с кадастровым номером 58:01:4411483:24
от	27	точки	до	18	точки - вородские земли
от	33	точки	до	34	точки - земельный участок с кадастровым номером 58:01:0000000:477
от	34	точки	до	42	точки - вородские земли
от	42	точки	до	43	точки - земельный участок с кадастровым номером 58:01:0000000:477
от	43	точки	до	44	точки - вородские земли
от	44	с кадастровым номером 58:01:0000000:477			
от	45	точки	до	59	точки - вородские земли
от	59	с кадастровым номером 58:01:0000000:477			
от	62	точки	до	33	точки - вородские земли

**ВЕРНО**  
Заявитель: ОАО "ИРСК-Урала"

**WIT**